

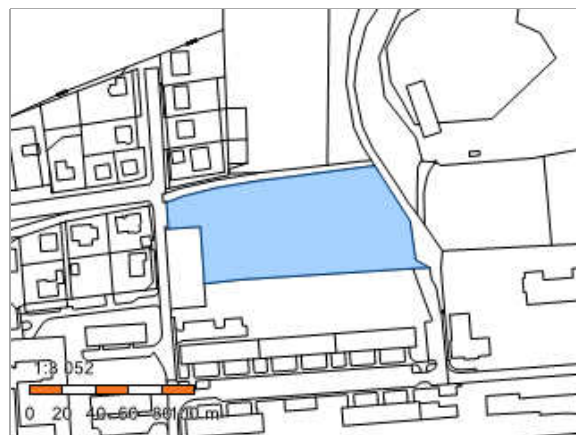


## Informace o pozemku

Parcelní číslo: [561/28](#)   
Obec: [Habartov \[560359\]](#)   
Katastrální území: [Habartov \[636339\]](#)  
Číslo LV: [1](#)  
Výměra [m<sup>2</sup>]: 7579  
Typ parcely: Parcela katastru nemovitostí  
Mapový list: [DKM](#)  
Určení výměry: Graficky nebo v digitalizované mapě  
Druh pozemku: trvalý travní porost



## Vlastníci, jiní oprávnění

### Vlastnické právo

Podíl

Město Habartov, náměstí Přátelství 112, 35709 Habartov

## Způsob ochrany nemovitosti

### Název

zemědělský půdní fond

## Seznam BPEJ

### BPEJ      Výměra

[72914](#)  7579

## Omezení vlastnického práva


### Typ

Věcné břemeno zřizování a provozování vedení

## Jiné zápisy

Nejsou evidovány žádné jiné zápisy.

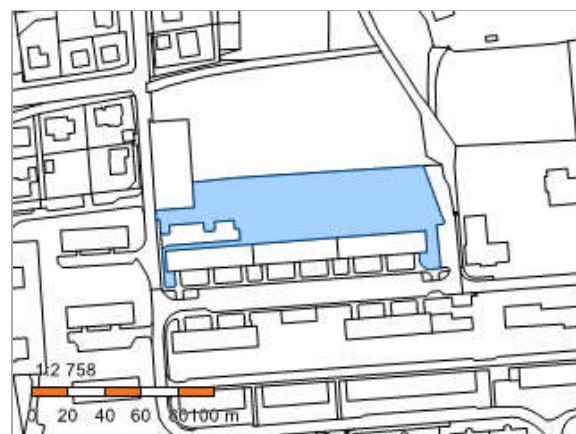
 Řízení, v rámci kterých byl k nemovitosti zapsán cenový údaj

Nemovitost je v územním obvodu, kde státní správu katastru nemovitostí ČR vykonává [Katastrální úřad pro Karlovarský kraj, Katastrální pracoviště Sokolov](#) 

Zobrazené údaje mají informativní charakter. Platnost dat k 27.12.2022 08:00.

## Informace o pozemku

Parcelní číslo:	<a href="#">99/226</a>
Obec:	<a href="#">Habartov [560359]</a>
Katastrální území:	<a href="#">Habartov [636339]</a>
Číslo LV:	<a href="#">1</a>
Výměra [m <sup>2</sup> ]:	4974
Typ parcely:	Parcela katastru nemovitostí
Mapový list:	<a href="#">DKM</a>
Určení výměry:	Graficky nebo v digitalizované mapě
Způsob využití:	zeleň
Druh pozemku:	ostatní plocha



## Vlastníci, jiní oprávnění

### Vlastnické právo

Podíl

Město Habartov, náměstí Přátelství 112, 35709 Habartov

## Způsob ochrany nemovitosti

Nejsou evidovány žádné způsoby ochrany.

## Seznam BPEJ

Parcela nemá evidované BPEJ.

## Omezení vlastnického práva

### Typ

Věcné břemeno zřizování a provozování vedení

## Jiné zápisy

Nejsou evidovány žádné jiné zápisy.

### 📍 Řízení, v rámci kterých byl k nemovitosti zapsán cenový údaj

Nemovitost je v územním obvodu, kde státní správu katastru nemovitostí ČR vykonává [Katastrální úřad pro Karlovarský kraj, Katastrální pracoviště Sokolov](#)

Zobrazené údaje mají informativní charakter. Platnost dat k 27.12.2022 08:00.